

**ROMÂNIA**  
**JUDEȚUL PRAHOVA**  
**CONSILIUL LOCAL AL MUNICIPIULUI PLOIEȘTI**

**HOTĂRÂREA NR. \_\_\_\_\_**

**privind modificarea poziției 466 (referitoare la imobilul situat în Ploiești, str. Andrei Mureșanu, Nr.42) din Anexa nr.1 la Hotărârea Consiliului Local al municipiului Ploiești nr.267/29.11.2006 privind includerea unor imobile în „Inventarul bunurilor care alcătuiesc domeniul privat al municipiului Ploiești”**

**Consiliul Local al municipiului Ploiești:**

Văzând Referatul de aprobare al domnilor consilieri: Marcu Valentin, Tudor Aurelian-Dumitru, Frusina Nicolae - Vlad, Popa Gheorghe, Andreescu Costel, Ștefan Alexandru, Vișcan Robert - Ionuț și Raportul de specialitate înregistrat sub nr.....  
*376/19.11.2021*... la Direcția Gestione Patrimoniu, prin care se propune modificarea poziției 466 (referitoare la imobilul situat în Ploiești, str. Andrei Mureșanu nr.42) din Anexa nr.1 la *Hotărârea Consiliului Local al municipiului Ploiești nr.267/2006 privind includerea unor imobile în „Inventarul bunurilor care alcătuiesc domeniul privat al municipiului Ploiești”*;

Luând în considerare faptul că imobilul situat în Ploiești str.Andrei Mureșanu nr.42, care face obiectul prezentei hotărâri se află în domeniul privat al municipiului Ploiești potrivit poziției nr. 466 (referitoare la imobilul situat în Ploiești, str.Andrei Mureșanu nr.42) din Anexa nr.1 la *Hotărârea Consiliului Local al municipiului Ploiești nr.267/2006 privind includerea unor imobile în „Inventarul bunurilor care alcătuiesc domeniul privat al municipiului Ploiești”*;

În baza art. 28 alin. (5) din Legea nr. 7/1996, a cadastrului și a publicității imobiliare, cu modificările și completările ulterioare;

Având în vedere Raportul din data de 13.10.2021 al Comisiei speciale avînd ca atribuții întocmirea și actualizarea „Inventarului bunurilor care alcătuiesc domeniul public și privat al municipiului Ploiești”;

În conformitate cu Avizul din data 22.10.2021 al Comisiei nr. 2 – Valorificarea Patrimoniului, Servicii către Populație, Comerț, Turism, Agricultură, Promovare Operațiuni Comerciale;

În temeiul prevederilor art. 129, alin. (2), litera c), alin. (6) lit. b, alin. (7) lit. q, art.139, art. 196, alin. (1), litera a) și art.354 din Ordonanța de Urgență nr. 57 din 3 iulie 2019 privind Codul administrativ,

### **HOTĂRĂȘTE:**

**Art.1. (1).** Se aprobă modificarea poziției 466 (referitoare la imobilul situat în Ploiești, str. Andrei Mureșanu nr.42) din Anexa nr. 1 la *Hotărârea Consiliului Local al municipiului Ploiești nr. 267/29.11.2006 privind includerea unor imobile în „Inventarul bunurilor care alcătuiesc domeniul privat al municipiului Ploiești”* conform Anexei nr.1 ce face parte integrantă din prezenta hotărâre.

**(2).** Imobilul situat în Ploiești, str.Andrei Mureșanu nr.42 se identifică potrivit planului de amplasament și delimitare și releveului întocmit de P.F.A Șova Dan Constantin, care constituie Anexele nr.2 și nr.3 ce fac parte integrantă din prezenta hotărâre.

**Art. 2.** Direcția Gestiune Patrimoniu și Direcția Economică vor duce la îndeplinire prevederile prezentei hotărâri.

**Art. 3.** Direcția Administrație Publică, Juridic – Contencios, Achiziții Publice, Contracte va aduce la cunoștința celor interesați prevederile prezentei hotărâri.

Data în Ploiești, astăzi .....

**PREȘEDINTE DE ȘEDINȚĂ**

**AVIZAT,  
SECRETAR GENERAL,  
Mihaela Lucia Constantin**

PRIMARIA MUNICIPIULUI PLOIEȘTI  
DIRECȚIA GESTIUNE PATRIMONIU  
SERVICIUL INTABULĂRI BUNURI  
COMPARTIMENTUL EVIDENȚĂ  
ADMINISTRARE FOND LOCATIV

ANEXA NR.1 LA HCL \_\_\_\_

TABEL

la proiectul de hotărâre privind modificarea poziției 466 (referitoare la imobilul situat în Ploiești, str.Andrei Mureșanu, Nr.42) Anexa nr.1 la Hotărârea Consiliului Local al municipiului Ploiești din nr.267/29.11.2006 privind includerea unor imobile în „Inventarul bunurilor care alcătuiesc domeniul privat al municipiului Ploiești”


NR. CRT.	ADRESĂ IMOBIL	NUME ȘI PRENUME CHIRIAS	DESTINATIA SPATIULUI	Supraf. (mp) Municipiul Ploiești	OBS.
466	Andrei Mureșanu nr.42 Ploiești	Ilie Violeta	Locuinta	Camera=11,7 mp Camera =8,1 mp Bucatarie =5,6 mp Camera =8,7 mp S.utilă = 34,1 mp Pridvor 5,7 mp S.u. totala=39,8 mp S.c.desfasurata=48 mp	Domeniul privat al Municipiului Ploiești
			Teren curte	176 mp	
			Total teren	224 mp	

Direcția Gestiune Patrimoniu,

Director Executiv  
Carmen Daniela BUCUR



Director Executiv Adjunct,  
Amedeo Florin TĂBÎRCĂ



Serviciul Intabulări Bunuri,  
Șef Serviciu  
Mădălin NEOIȚĂ



Dudu Ionela  
Baumann Elena



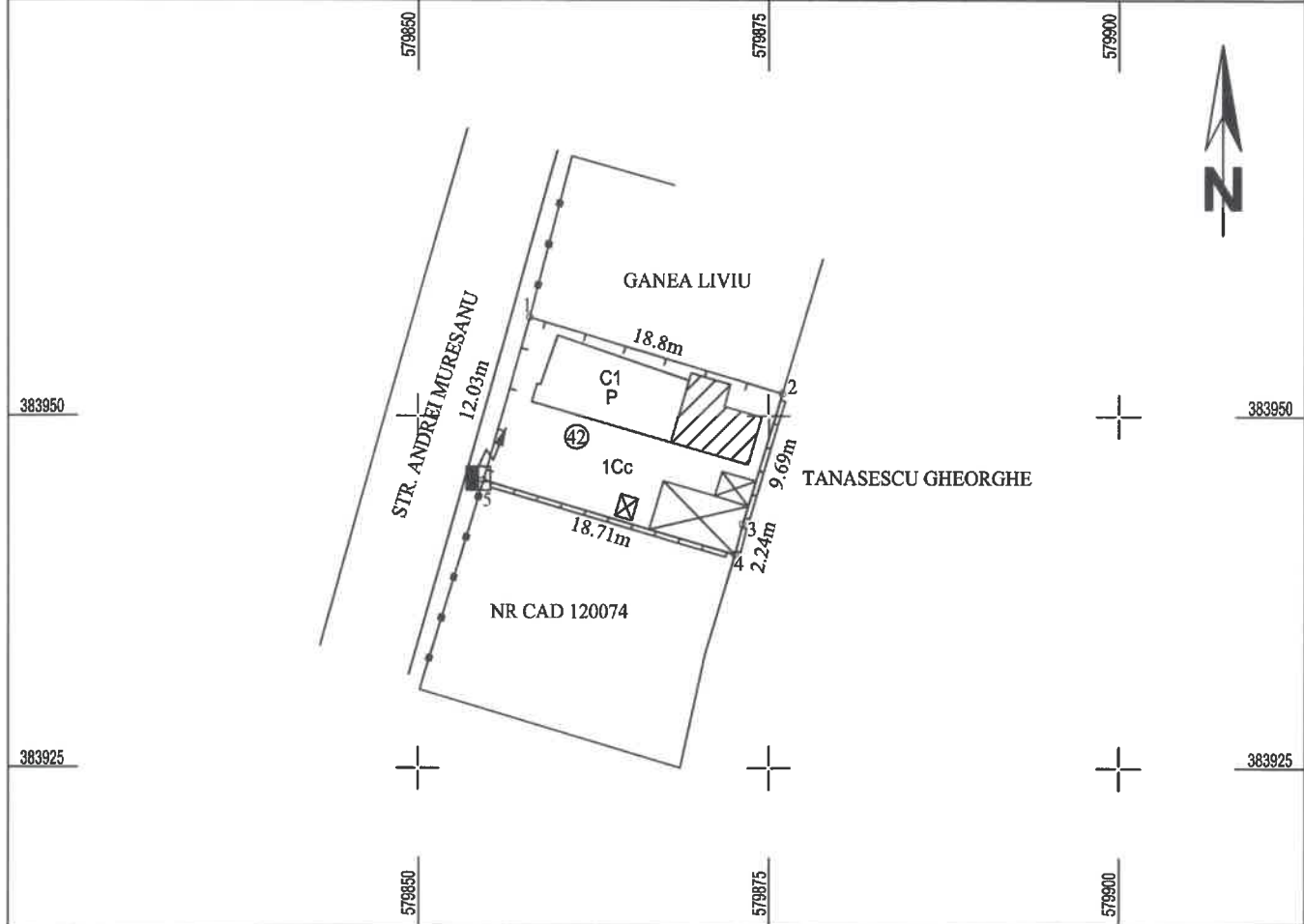
ANEXA NR. 2 LA HCL NR.

# Plan de amplasament si delimitare a imobilului

Scara 1: 500

Nr. cadastral:	Suprafata masurata:	Adresa imobilului:
-	224mp	Ploiesti, str. Andrei Muresanu, nr. 42, jud. Prahova

Nr. Cartea Funciara	Unitatea Administrativ Teritoriala (UAT)
-	PLOIESTI



## A. Date referitoare la teren

Nr. parcela	Categoria de folosinta	Suprafata (mp)	Mentiuni
1	CC	224	Imprejmuit cu gard de lemn, B.C.A.
			SUPRAFATA HASURATA NU FACE OBIECTUL INTABULARII
Total		224	

## B. Date referitoare la constructii

Cod constr.	Destinatia	Suprafata construita la sol (mp)	Mentiuni
C1	CL	48	Locuinta Parter, Sup. constr. desfasurata= 48mp, niveluri = 1
Total		48	

Suprafata totala masurata a imobilului= 224mp

Suprafata din act= - mp

Confirm executarea masuratorilor la teren, corectitudinea intocmirii documentatiei cadastrale si corespondenta acesteia cu realitatea din teren

Confirm introducerea imobilului in baza de date integrata si atribuirea numarului cadastral

AUTORIZAT  
SOVA DAN CONSTANTIN  
Categoria A  
RO-B-F Nr. 1977

SC TOPHOTAR SRL  
Aut. A.N.C.P.I.  
Clasa III  
Seria RO-B-J  
nr.1564

Digitally signed by SOVA DAN-  
CONSTANTIN  
Date: 2021.08.06 08:42:40 +03'00'

Parafa  
Semnatura si data,  
Stampila BCPI

Data: August 2021

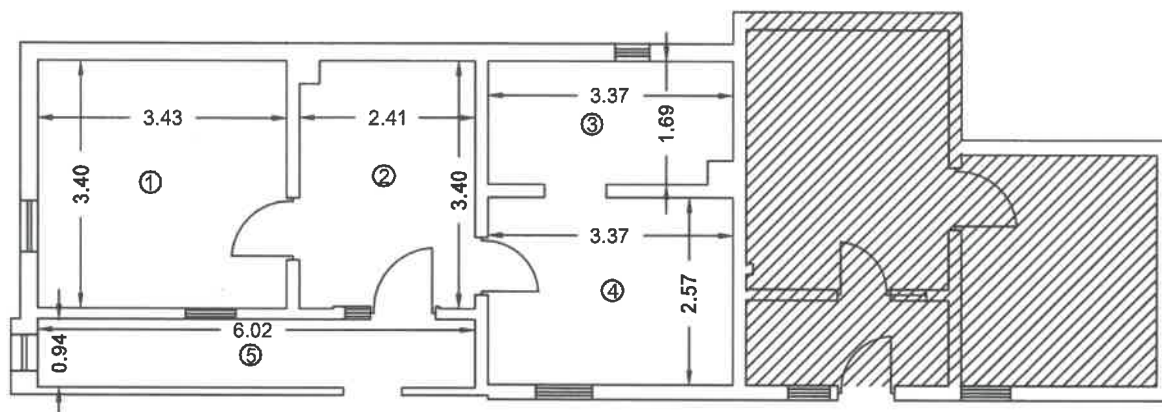
SOVA DAN-  
CONSTANTIN

## RELEVU APARTAMENT

SCARA 1:100

Nr. cadastral al terenului:	Suprafata:	Adresa imobilului:	
-----	-----mp	Mun. Ploiesti, Str. Andrei Muresanu nr. 42, Jud. Prahova	

Cartea Funciara colectiva nr.		UAT	Mun. Ploiesti
Cod unitate individuala (U)		CF individuala	



MENTIUNE: Suprafata hasurata nu face obiectul intabularii

Nr. incapere	Denumire incapere	Suprafata utila (mp)
1	CAMERA	11.7
2	CAMERA	8.1
3	BUCATARIE	5.6
4	CAMERA	8.7
Suprafata utila= 34.1mp		
5	PRIDVOR	5.7
Suprafata Totala= 39.8mp		
		Data: August 2021
AUTORIZAT SOVA DAN CONSTANTIN Categoria A RO-B-F Nr. 1977 SOVA DAN-CONSTANTIN		SC TOPHOTAR SRL Aut. A.N.C.P.I. Clasa III Seria RO-B-J nr.1564
<small>Digitally signed by SOVA DAN-CONSTANTIN            Date: 2021.08.05 08:02:44 +03'00'</small>		
Receptionat,		Data: